



ZAVOD za GOZDOVE SLOVENIJE
Območna enota Slovenj Gradec
Krajevna enota Slovenj Gradec

SLOVENJ GRADEC



OŠ Podgorje pri
Slovenj Gradcu

via irida 



Gostilna ROGINA

V gostilni Rogina vam za na pot po Zeleni poti z zgodbo pripravimo Puščavnikovo culo, ob vrnitvi nazaj pa Puščavnikovo pojedino.

Se priporočamo.

... DO WIEDERDRIESA



Dragi obiskovalec, princ Lovrencij in princesa Veronika te bosta popeljala po skrivnostni poti, ki vodi do TISTEGA GRADU TAM NEKJE — gradu Wiederdries. Preizkusila te bosta v matematičnih, narovoslovnih in literarnih nalogah. Pot te bo vodila od Osnovne šole Podgorje pri Slovenj Gradcu, mimo gostilne Rogina, po gozdni cesti do kmetije Močivnik, naprej do Fidija, kjer zaključiš prvi del poti.

Pot do TISTEGA GRADU TAM NEKJE lahko nadaljuješ proti kmetiji Prijolič, mimo grajskega ribnika, vse do gradu Wiederdries.

Tudi ti si eden izmed tistih, ki imaš priložnost, da poiščeš pot, ki vodi do omenjenega gradu.

Le pogumno na pot!



“TISTI GRAD TAM NEKJE je bil skrivnostni grad s čarobno močjo, toda prav nihče ni vedel, kje natančno je. Kralji s celega sveta so ga želeli odkriti, saj so slišali, da se v njem skriva skrinja čarobnih moči. Tisti, ki bi jo odprl, bi prejel dar neskončnih magičnih sposobnosti in postal za vedno nepremagljiv.”



Maketa učne poti

NALOGE NA POTI

1. NALOGA: Beleženje obiskovalcev

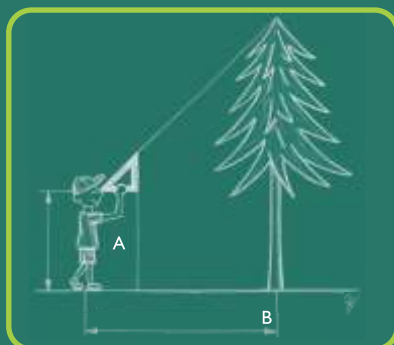
Princ Lovrencij in princesa Veronika te prosita, da s pomočjo likov zabeležiš svojo prisotnost na poti. S tem boš lahko ugotovil, koliko pogumnih raziskovalcev se je že podalo na Zeleno pot.





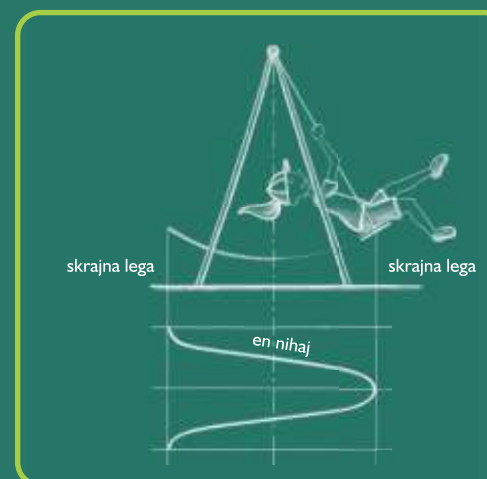
2. NALOGA: Določanje višine drevesa

Postavi se ob informativno tablo, vzemi kotomer ter ga drži v roki pred seboj. Kotomer mora biti v takšni višini, da kaže 45 stopinj in je hkrati usmerjen proti vrhu izbranega drevesa. Ko si prepričan, da si kotomer pravilno usmeril proti vrhu drevesa, si označi svoje stojišče. S koraki izmeri razdaljo od označene točke do izbranega drevesa. Izmerjeni razdalji prištej svojo višino in dobil boš višino izbranega drevesa. Pomagaj si s skico, ki kaže, da je $A + B$ višina drevesa.



3. NALOGA: Ugotavljanje nihajnega časa

Izberi gugalnico, se nanjo usedi, enkrat zanihaj in se spusti (ter se ne poganjaj). Ugotovi, koliko nihajev je naredila velika in koliko mala gugalnica (v istem času); pri kateri gugalnici je nihaj daljši. Nihanja primerjaj med seboj. Meniš, da je nihaj odvisen od bremena na gugalnici? Preizkusi.



Smerokaz na poti



Informativni tabli pri gradu



4. NALOGA: Določanje višinske razlike

S pomočjo podatkov na tabli določi, kolikšno višinsko razliko si premagal od začetka poti (dežela Podgorus) do točke, kjer se nahajaš (najvišji vrh). Določi relativno višino, ki jo lahko računaš med poljubnima točkama. Pomagaj si tudi s skico.

najvišji vrh: _____ m

Wiederdries: _____ m

dežela Podgorus: 445 m

relativna višina

5. NALOGA: Določanje lege bližnjih krajev

Na zemljevidu poglej, kateri bližnji kraji se nahajajo severno, južno, vzhodno in zahodno od tvojega stojišča, ki je označeno z rdečo piko.



Zemljevid bližnjih krajev

6. NALOGA: Določanje drevesnih vrst

Pred tabo je velika vrteča prizma, s pomočjo katere boš obnovil poznavanje drevesnih vrst. Prizmo zavrtiš tako, da poiščeš določeno drevo, njegov list in plod. Spoznal boš skrivnostnega popotnika, ki se ti bo prikazal kot rešitev in potrditev tvojega znanja.



Vrteča prizma



7. NALOGA: Pogled skozi maskoti

Uršljo goro, Plešivško kopo in Kozji hrbet lahko prepoznaš, če svoj pogled usmeriš skozi maskoto Lovrencija.

Pogled skozi maskoto princese Veronike te bo usmeril proti Košenjaku. Vidiš lahko tudi Grad s cerkvijo sv. Pankracija in del Avstrije.



Maskoti na poti



Bližnji vrho

8. NALOGA: Zlaganje rim ob ribniku

In če je kaj poeta v tebi, lahko zložiš še kakšno rimo. Nekaj namigov ti prikazujejo sličice.





KNJIGA



TISTI GRAD TAM NEKJE

Celotno zgodbo, katere del se odvija na poti, lahko prebereš v avtorski knjigi učencev OŠ Podgorje pri Slovenj Gradcu.



... DO WIEDERDRIESA

„Še danes tam nekje blizu Podgorja in Vodriža živijo dobri in pošteni ljudje.“

„ Princ Lovrencij in princesa Veronika sta svojo dobroto, poštenost in ljubezen razdelila med vse ljudi.“



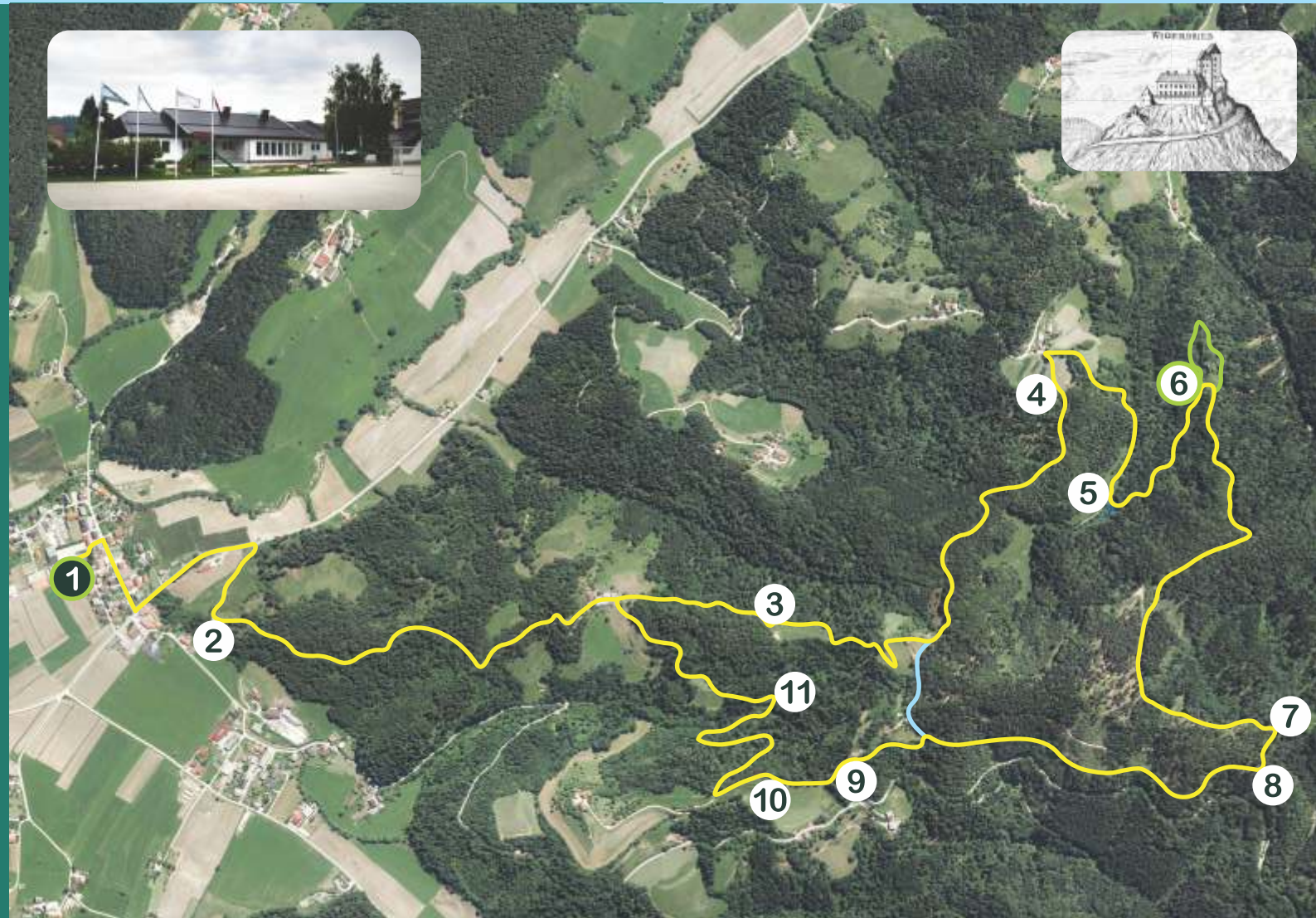
Tudi ti si lahko eden izmed tistih, ki lahko te vrednote deliš z drugimi.

Pridruži se nam na naši poti.

Uživaj v neokrnjeni naravi.

Preizkusi se v zabavnih nalogah.

Spznaj naš kraj Podgorje.



Informacije:
OSNOVNA ŠOLA PODGORJE PRI SLOVENJ GRADCU
Podgorje 172, 2381 Podgorje pri Slovenj Gradcu
Elektronski naslov: projekt3.ossgpo@guest.arnes.si
Telefon: +386 70 64 95 50
Spletna stran šole: www.ospodgorje.si

ZEMLJEVID POTI



OŠ Podgorje
pri Slovenj Gradcu

**OD PODGORJA
DO WIEDERDRIESA**



**ZELENA POT
Z ZGODBO**

**MATEMATIČNA, NARAVOSLOVNA
IN LITERARNA UČNA POT**

DOBRODOŠLI

